



Doortraproute Lochem 23 km

Bezienswaardigheden

Vanuit het gezellige historische centrum gaat de tocht door het coulissen-landschap. Het Twentekanaal is in de jaren 30 met handkracht gegraven. In Almen, iets van de route af, is museum Staal. U passeert de rivier de Berkel en bereikt het bosrijke gebied 'Grote Veld', waar soms militaire oefeningen gedaan worden. Bij Onderlangs is de voet van de Lochemseberg.

In het traject van routeregulering 13 is nabij de horeca een ommetje in oostelijke richting langs Landgoed de Velhorst mogelijk. Dit gaat via smalle, bochtige paadjes.



Opletpunten

Bij routepunt 1 en 27 (= start en eind): Historisch centrum is voetgangersgebied – de fietser is te gast.

Bij routepunt 19: Oversteek voorrangsweg waar soms hard gereden wordt.

Bij routepunt 25: Verkeerslichten waarbij fietsers uit alle richtingen tegelijkertijd groen krijgen.

Start: VVV, Markt 2, Lochem
Rijrichting: ↻ (tegen de klok in)
⦿ = Fietsknooppunt

1. Ga rechts langs de kerk naar **Het Ei**.
 Het centrum is voetgangersgebied, de fietser is te gast.
2. Eerste straat linksaf naar **Hoogestraatje**.
3. Bij de T-splitsing linksaf naar **Oosterwal**.
4. Bij het kruispunt naar asfaltweg rechtsaf.
5. Eerste weg links naar **Noorderbleek** en in de bocht het fietspad op naar rechts, over stuw.
6. Linksaf naar fietspad langs de Berkel.
7. Einde fietspad rechtsaf.
8. Bij T-splitsing linksaf, volg het fietspad langs het kanaal. Waar de weg naar links buigt, rechtsaf richting brug.
9. Vlak na de brug linksaf en iets verder weer linksaf, fietspad over de brug. Bij verkeerslichten rechtdoor.
10. Volgende kruising linksaf richting Groot Dochteren.
11. Linksaf op **Nengersteeg**. Klinkerweg blijven volgen tot T-splitsing asfaltweg, linksaf over spoorwegovergang.
12. Deze weg (**Dochterenseweg**) blijven volgen tot na de brug over het kanaal, dan eerste weg scherp rechts langs het kanaal volgen.
13. Bij de brug linksaf. Deze weg (**Ehzerallee**) blijven volgen tot aan de brug over de Berkel.
14. Op 3-sprong linksaf over de brug richting Lochem/Vorden.
15. Bij rotonde rechtdoor en meteen daarna voorrangsweg oversteken en schuin rechts, **Heidepolweg**.
16. Op de kruising bij de tweede paddenstoel (nr. 23294), linksaf **Oude Borculoseweg**.
17. Fietspad blijven volgen, rechtsaf bij **Vennemansweg**. Zandweg gaat over in asfaltweg.
18. Eerste weg linksaf, **Vordensebinnenweg**.
19. Bij 5-sprong schuin rechts oversteken, **Het Langen** wordt **Dollehoedsdijk**.
 Oversteek voorrangsweg.
20. Tweede linksaf **Veenweg** (klinkerweg, wordt zandweg vanaf de bosrand).
21. Bij kruising met fietspad en **14** linksaf.
22. Bij hotel De Scheperskamp rechtsaf.
23. Op de kruising rechtsaf.

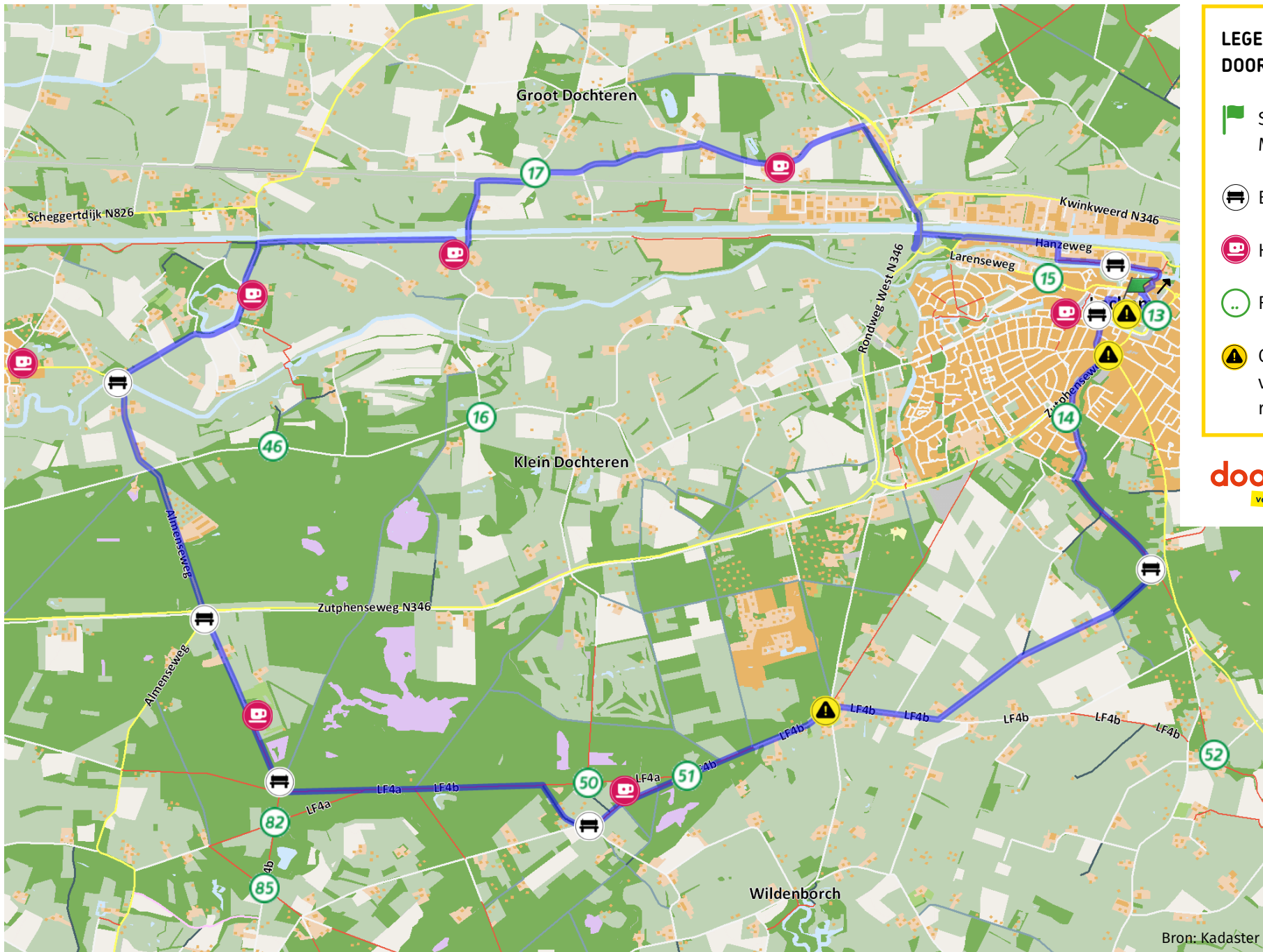
24. Fietspad schuin rechts langs de **Zutphenseweg**.
25. Bij de verkeerslichten linksaf naar **Albert Hahnweg**.
 Fietsers vanuit alle richtingen hebben tegelijkertijd groen licht.
26. Tweede straat rechts, **Burgemeester Leenstraat** wordt na de gracht **Blauwe Torenstraat**.
27. T-splitsing rechtsaf naar de **Markt**.
 We komen weer in voetgangersgebied.
28. Voor de kerk rechtsaf en u komt weer bij het startpunt van de route, de VVV.








Horeca & Rustpunten

In het centrum van Lochem is horeca. Aan en nabij de route zijn vier rustpunten en twee hotel-restaurants.

Zoek op internet en www.rustpunten.nu naar openingstijden en -perioden.



LEGENDA
DOORTRAPROUTE

-  Start: VW, Markt 2, Lochem
-  Bankje
-  Horeca/Rustpunt
-  Fietsknooppunt
-  Opletpunt, lees vóóraf de routebeschrijving

doortrappen
veiliger fietsen tot je 100⁺

Bron: Kadaster

Over Doortraproutes

Doortraproutes zijn comfortabele en leuke fietsrondjes van 20–25 km voor senioren.

De routes zijn mooi en groen. Ze gaan zoveel mogelijk over ruime paden, rustige wegen, overzichtelijke kruispunten en kennen weinig obstakels.

Alle routes zijn gemaakt door vrijwilligers van de Fietsersbond. Om te checken of fietsers de Doortraproutes als aantrekkelijk en veilig ervaren, hebben tientallen oudere fietsers de routes getest. Komt u toch een fout of probleem tegen? Mail dan naar doortraproute@fietsersbond.nl.

Meer Doortraproutes

U vindt alle Doortraproutes en meer informatie over het project op www.fietsersbond.nl/doortraproutes.

De routes op telefoon of GPS

Alle Doortraproutes zijn ook op uw telefoon te gebruiken, download hiervoor de Fietsersbond Routeplanner-app in de App Store of Google Play. Een GPX-bestand voor uw GPS-apparaat vindt u op routeplanner.fietsersbond.nl, ga naar 'voorgeplande routes' en zoek op 'Doortraproute'.

Over de Fietsersbond

De Fietsersbond zet zich in voor veilig en comfortabel fietsen en levert daarmee een bijdrage aan een leefbaar, gezond en actief Nederland én aan fietsgeluk voor iedereen!



www.fietsersbond.nl

 provincie
Gelderland

provincie  Overijssel

doortrappen
veiliger fietsen tot je 100ste